



- HOME
- CHI SIAMO
- CONTATTI



IL CLIMA. Costituita da un territorio completamente pianeggiante, la superficie del ferrarese è caratterizzata da una diversificata altitudine rispetto al livello del mare. Quest'ultima varia da 0 a +10 metri nella parte occidentale e da 0 a -6 nella parte costiera orientale.

La media precipitativa annuale varia dai 550 mm ai 750 mm, la quale, anche a causa dell'influenza sub-costiera operata dal mare, non viene distribuita uniformemente su tutto il territorio.

La stagione autunnale risulta caratteristicamente umida e nebbiosa, ma allo stesso tempo molto piovosa e con notevoli accumuli pluviometrici.

L'umidità è particolarità anche dell'estate. Infatti nei mesi estivi durante lunghi periodi di stabilità atmosferica e limitata ventilazione, gli alti tassi di umidità accompagnano le temperature che possono aggirarsi attorno ai 38°. In estate durante i fenomeni temporaleschi, che possono risultare molto violenti, non sono rare grandinate e trombe d'aria.

La primavera risulta leggermente instabile con significative escursioni termiche nella prima decade, mentre nella sua fase finale il clima è sostanzialmente mite e moderatamente ventilato.

L'inverno è freddo e discretamente umido. Gli anticicloni favoriscono facilmente brinate sparse e temperature ampiamente sotto lo zero, mentre nei periodi di instabilità atmosferica non mancano le precipitazioni a carattere nevoso fin sulla costa.



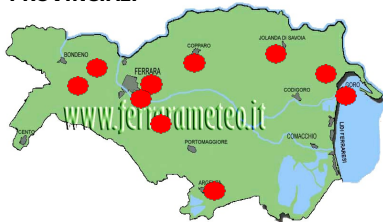
SITUAZIONE e PREVISIONI PER I PROSSIMI 5 GIORNI



Pressione al suolo a 12 ore

Tempo previsto in provincia: ULTIMO AGGIORNAMENTO GIOVEDÌ 14 ore 00:00

STAZIONI METEO PROVINCIALI



Clicca sulla mappa la zona interessata per visualizzare tutti i dati della stazione meteo

PREVISIONI A LUNGO TERMINE




Grafico ENSEMBLE sulle possibili evoluzioni per i prossimi 15 giorni.

Previsioni

- Situazione
- Radar
- Temporal
- Carte Meteo
- Forum Meteo
- Video
- Foto
- Mari e Venti
- Shop on Line
- Link amici

WEBCAM LIVE


- Ferrara
- Ferrara Castello
- Cento
- Lido Nazioni Spiaggia
- Lido Estensi Spiaggia
- Lido Estensi
- Lido Nazioni 2

SITO SEGNALATO DA
estense.com

COLLABORA CON NOI

Se hai filmato o fotografato un evento meteo particolare e ti piacerebbe vederli pubblicati sul sito, contattaci.
Stiamo lavorando ad una nuova sezione del sito.

Oppure volete effettuare uno scambio banner con noi o ritenete di essere in possesso di materiale importante per il sito, non esitate a contattarci



meteo ferrara meteo coppara meteo a gema meteo concesio meteo cento meteo bordenò meteo agnolino meteo vignano meteo codigoro meteo jolanda meteo ostello meteo migliana meteo travigli meteo borra meteo voghera meteo gora meteo massorello meteo portomaggiore meteo mesola meteo poggiorasico meteo ro